



2023 - 5 km - avond 3

Door Stichting Almere Buiten Loopt

BEKIJK OP MOBIEL



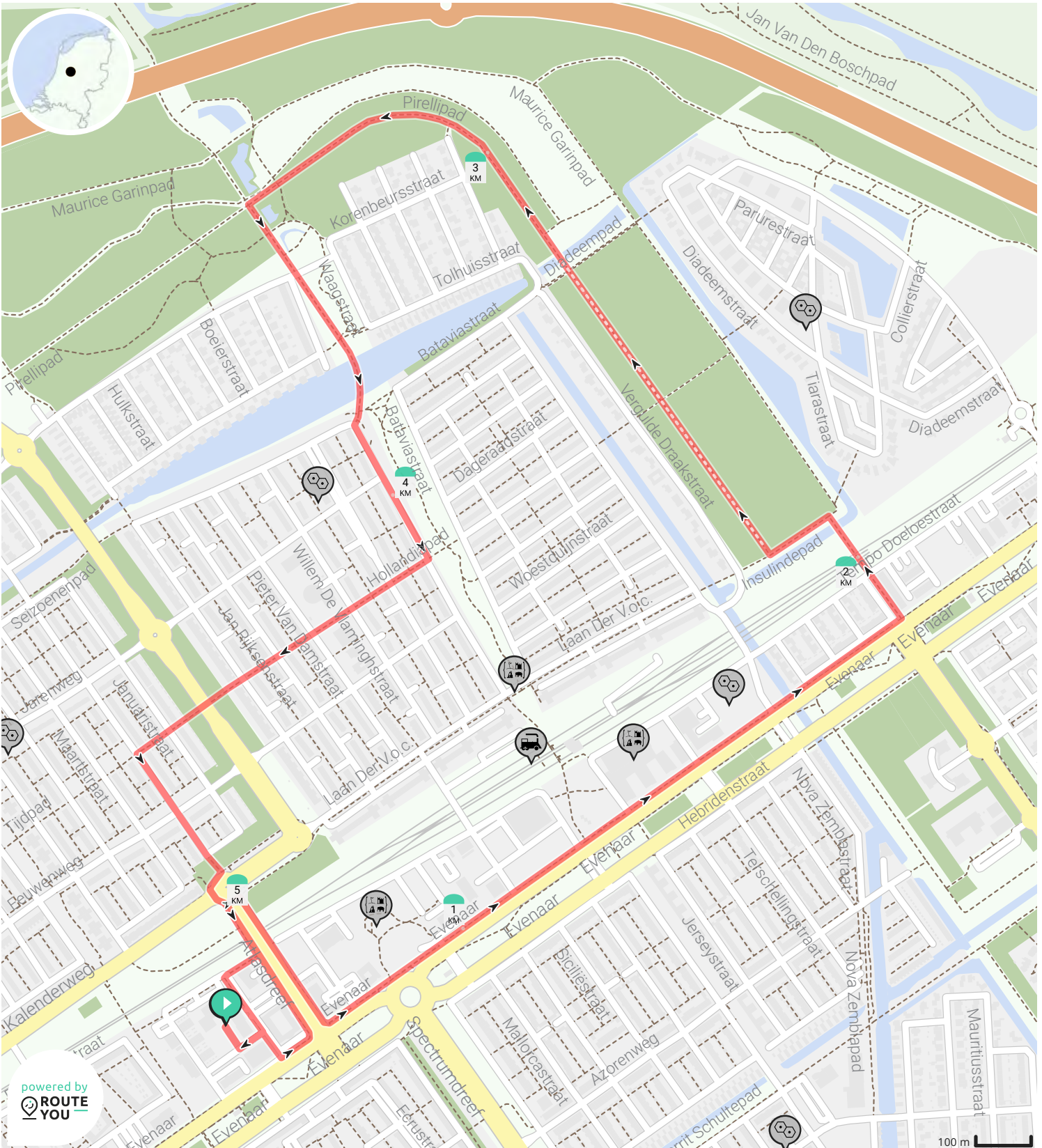
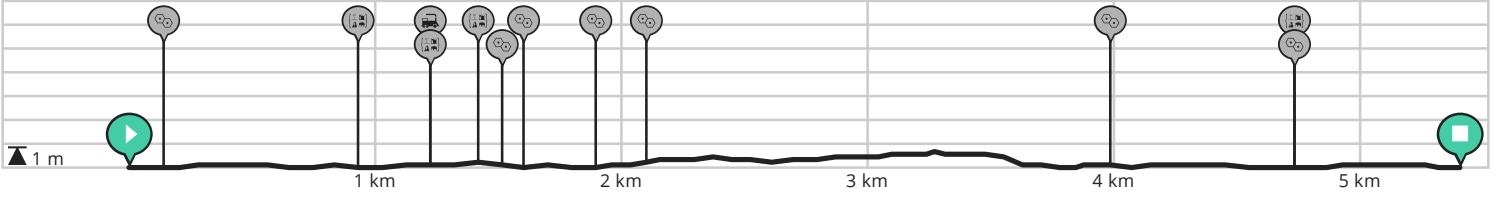
↔ Lengte: 5.4 km

📍 Makassarweg, 1335HZ Almere, Nederland

⬆ Stijging: 6 m

📍 Makassarweg, 1335HZ Almere, Nederland

📊 Moeilijkheidsgraad: 1/10



powered by
ROUTE YOU



2023 - 5 km - avond 3

Door Stichting Almere Buiten Loopt

Bekijk op mobiel



Lengte: 5.4 km

Stijging: 6 m

Moeilijkheidsgraad: 1/10

Makassarweg, 1335HZ Almere, Nederland

Makassarweg, 1335HZ Almere, Nederland

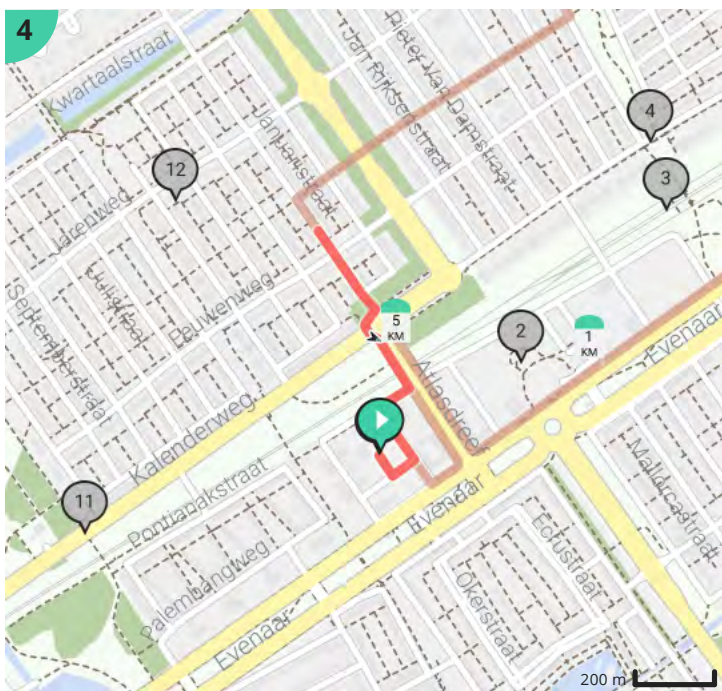
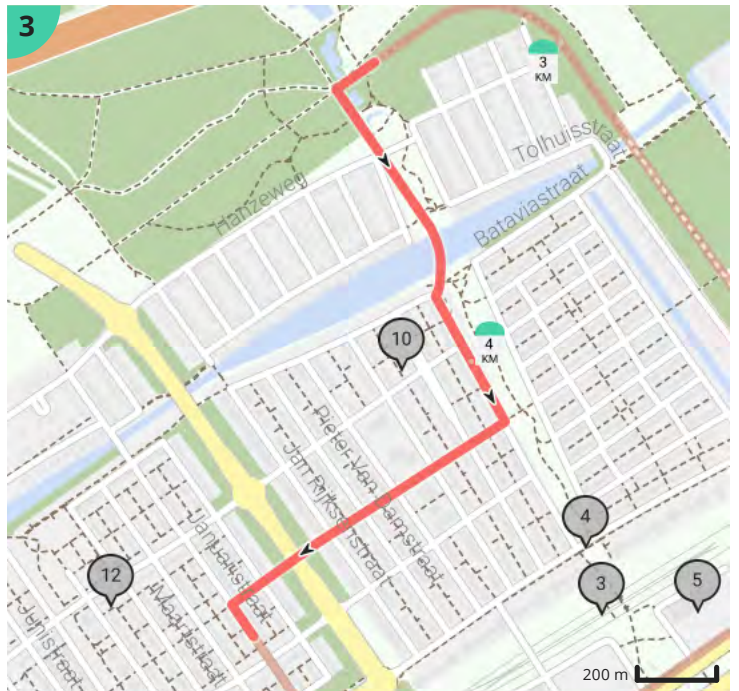
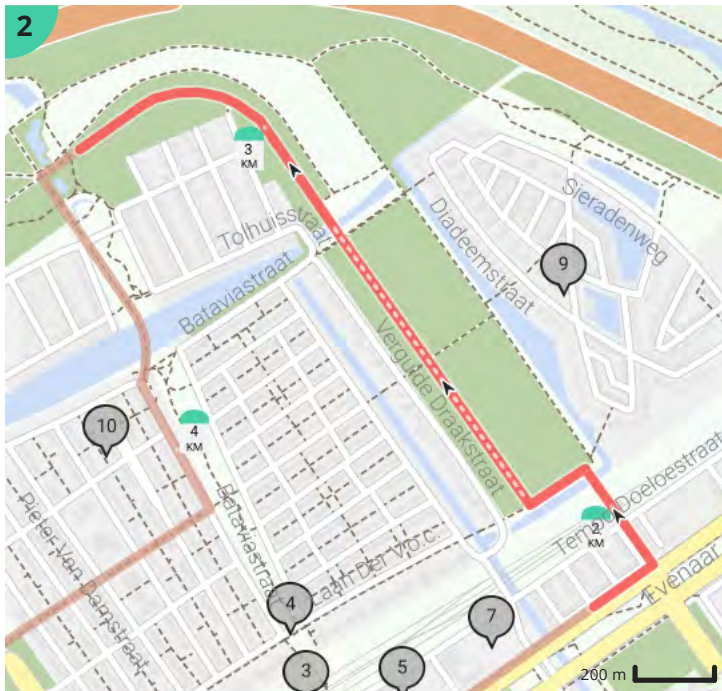
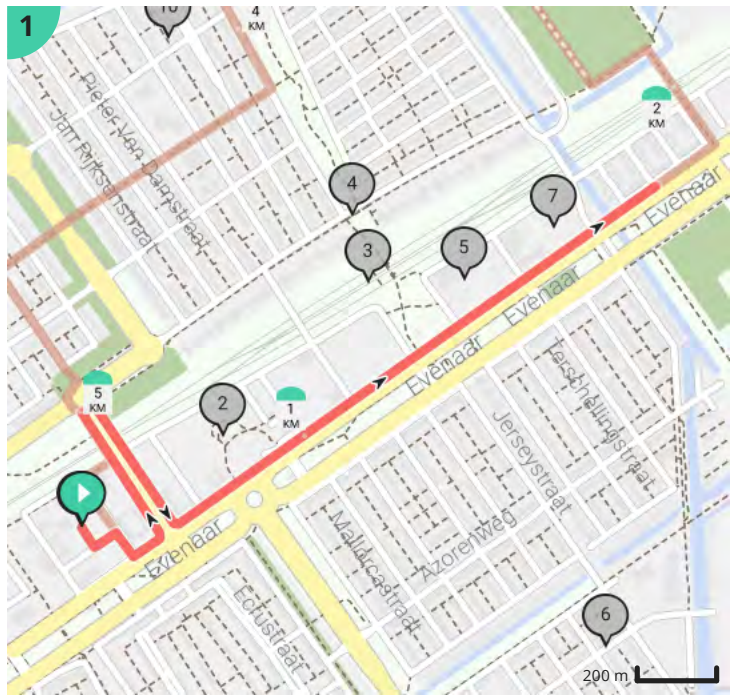
Legende

Route

Bezienswaardigheid

Steilheid van beklimming

Steilheid van afdaling





















Avondvierdaagse Almere Buiten *Loopt* - editie 2023

Routebeschrijving

Dag **3**

Afstand **5,0 km**

blad 1 van 1

Afstand	Omschrijving	Richting
0,0 m'	Start vanaf het schoolplein en sla LINKSAF richting de MAKASSARWEG	
80,0 m'	Loop door de MENADOSTRAAT en sla RECHTSAF de MAKASSARWEG op	
140,0 m'	Loop door de MAKASSARWEG en sla LINKSAF de EVENAAR op	
200,0 m'	Loop over de EVENAAR en sla LINKSAF de ATLASDREEF op	
450,0 m'	Loop over de ATLASDREEF en steek (RECHTSAF) voor de rotonde over	
480,0 m'	Steek de rotonde over en sla RECHTSAF en loop de ATLASDREEF terug	
730,0 m'	Loop over de ATLASDREEF en sla LINKSAF de EVENAAR op	
1.880,0 m'	Loop over de EVENAAR en sla LINKSAF het MAARTEN TOONDERPAD op	
2.080,0 m'	Loop over het MAARTEN TOONDERPAD en sla LINKSAF het INSULINDEPAD op	
2.200,0 m'	Loop over het INSULINDEPAD en sla RECHTSAF het grindpad op	
2.770,0 m'	Loop over het grindpad en ga RECHTDOOR het PIRELLIPAD op	
3.460,0 m'	Loop over het PIRELLIPAD en sla LINKSAF het KOOPVAARDERSPAD op	
3.870,0 m'	Loop over het KOOPVAARDERSPAD, de brug en LINKSAF de CORNELIS MATELIEFFSTRAAT op	
4.120,0 m'	Loop door de CORNELIS MATELIEFFSTRAAT en sla RECHTSAF het TIJDPAD op	
4.700,0 m'	Loop over het TIJDPAD en sla LINKSAF de FEBRUARISTRAAT op	
4.930,0 m'	Loop door de FEBRUARISTRAAT en steek de rotonde over de ATLASDREEF op	
5.100,0 m'	Loop over de ATLASDREEF en sla RECHTSAF (voor de brandweer) de MAKASSARWEG op	
5.170,0 m'	Loop door de MAKASSARWEG en sla LINKSAF de MAKASSARWEG op	
5.280,0 m'	Loop door de MAKASSARWEG en sla RECHTSAF de MENADOSTRAAT op	
5.340,0 m'	Loop door de MENADOSTRAAT en sla RECHTSAF en finish op het SCHOOLPLEIN	