



2023 - 5 km - avond 2

Door Stichting Almere Buiten Loopt

BEKIJK OP MOBIEEL



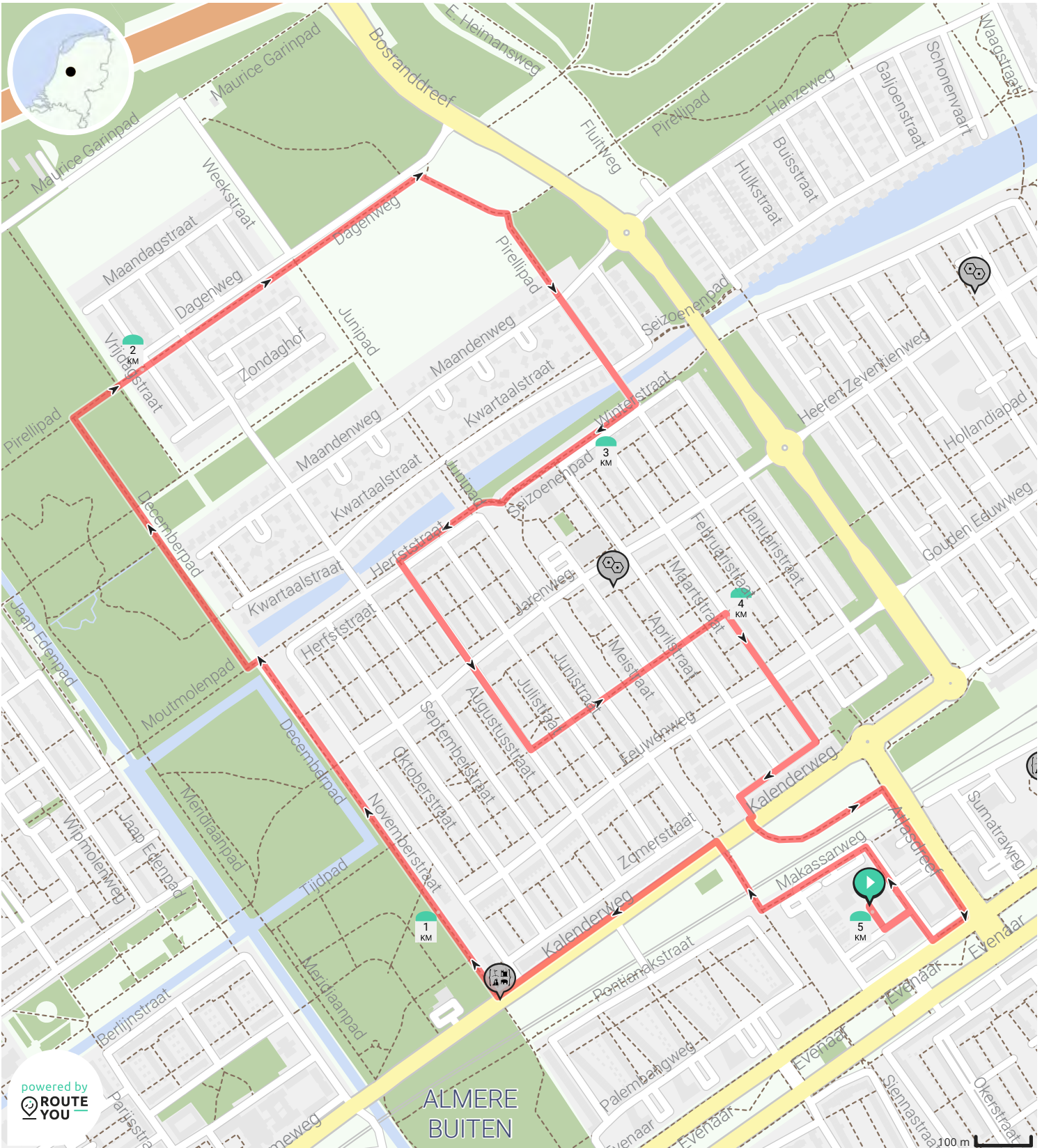
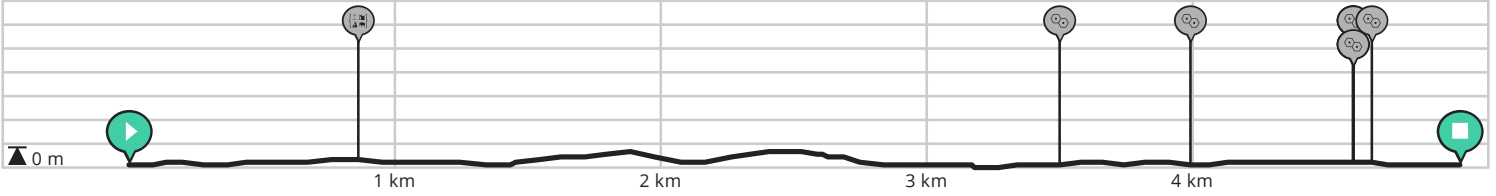
↔ Lengte: 5.0 km

↗ Stijging: 8 m

📶 Moeilijkheidsgraad: 2/10

📍 Makassarweg, 1335HZ Almere, Nederland

📍 Makassarweg, 1335HZ Almere Buiten, Nederland



powered by
ROUTE YOU



2023 - 5 km - avond 2

Door Stichting Almere Buiten Loopt

Bekijk op mobiel



Lengte: 5.0 km



Stijging: 8 m



Moeilijkheidsgraad: 2/10



Makassarweg, 1335HZ Almere, Nederland



Makassarweg, 1335HZ Almere Buiten, Nederland

Legende



Route



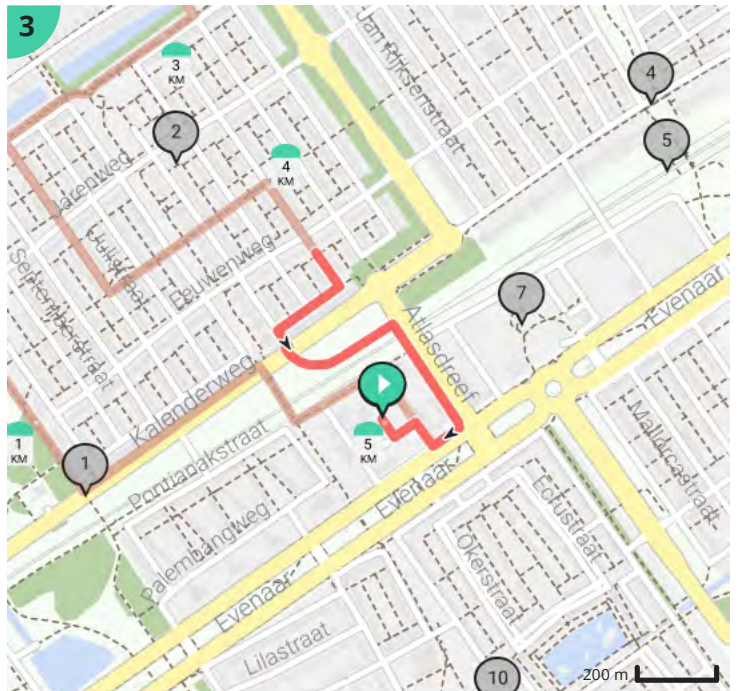
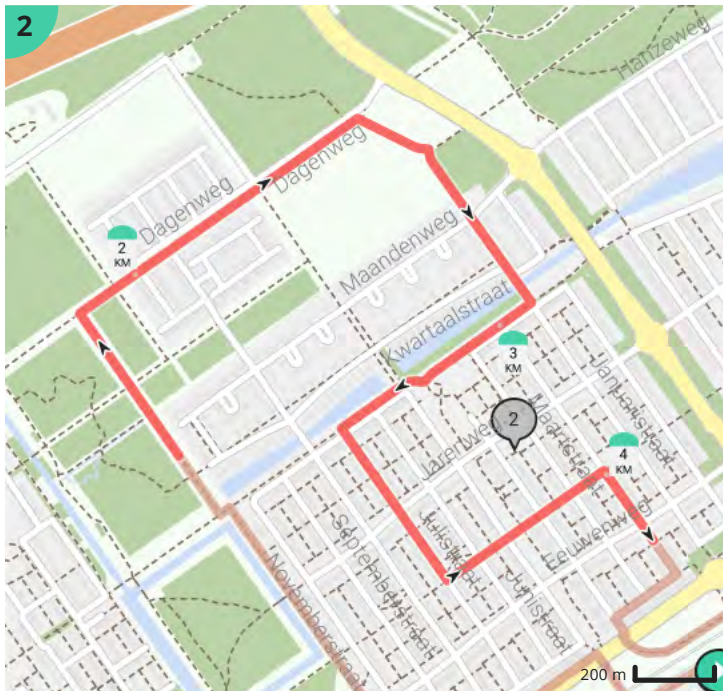
Bezienswaardigheid



Steilheid van beklimming



Steilheid van afdaling

















Avondvierdaagse Almere Buiten *Loopt* - editie 2023

Routebeschrijving

Dag **2**

Afstand **5,0 km**

blad 1 van 1

| Afstand | Omschrijving | Richting |
|------------|---|---|
| 0,0 m' | Start vanaf het schoolplein en sla LINKSAF richting de MAKASSARWEG |  |
| 80,0 m' | Loop door de MENADOSTRAAT en sla LINKSAF de MAKASSARWEG op |  |
| 190,0 m' | Loop door de MAKASSARWEG en sla LINKSAF de MAKASSARWEG op en loop langs het SPOOR |  |
| 360,0 m' | Loop door de MAKASSARWEG en sla RECHTSAF het fietspad op richting het SPOOR |  |
| 480,0 m' | Loop over het fietspad, steek de KALENDERWEG over en sla LINKSAF de KALENDERWEG op |  |
| 860,0 m' | Loop over de KALENDERWEG en sla RECHTSAF het DECEMBERPAD op |  |
| 1.430,0 m' | Loop over het DECEMBERPAD en sla LINKSAF het MOUTMOLENPAD op |  |
| 1.460,0 m' | Loop over het MOUTMOLENPAD en sla RECHTSAF het DECEMBERPAD (weer) op |  |
| 1.880,0 m' | Loop over het DECEMBERPAD en sla RECHTSAF het PIRELLIPAD op |  |
| 2.480,0 m' | Loop over het PIRELLIPAD en sla RECHTSAF en vervolg het PIRELLIPAD |  |
| 2.610,0 m' | Loop over het PIRELLIPAD en sla RECHTSAF en vervolg het PIRELLIPAD |  |
| 2.750,0 m' | Loop over het PIRELLIPAD en loop RECHTDOOR de FEBRUARISTRAAT op |  |
| 2.940,0 m' | Loop door de FEBRUARISTRAAT en sla na de brug RECHTSAF het SEIZOENENPAD op |  |
| 3.340,0 m' | Loop over het SEIZOENENPAD, BUSBAAN oversteken en sla LINKSAF de AUGUSTUSSTRAAT op |  |
| 3.660,0 m' | Loop door de AUGUSTUSSTRAAT en sla LINKSAF het TIJDPAD op |  |
| 4.000,0 m' | Loop over het TIJDPAD en sla RECHTSAF de MAARTSTRAAT op |  |
| 4.220,0 m' | Loop door de MAARTSTRAAT en sla RECHTSAF de VOORJAARSTRAAT op |  |
| 4.350,0 m' | Loop door de VOORJAARSTRAAT en sla LINKSAF de MEISTRAAT op |  |
| 4.400,0 m' | Steek de KALENDERWEG over en vervolg het voet-/grindpad in het grasveld |  |
| 4.610,0 m' | Loop tot einde voet-/grindpad en sla RECHTSAF de ATLASDREEF op |  |
| 4.820,0 m' | Loop over de ATLASDREEF en sla RECHTSAF de EVENAAR op |  |
| 4.880,0 m' | Loop over de EVENAAR en sla RECHTSAF de MAKASSARWEG op |  |
| 4.930,0 m' | Loop over de MAKASSARWEG en sla LINKSAF de MENADOSTRAAT op |  |
| 5.010,0 m' | Loop door de MENADOSTRAAT en sla RECHTSAF en finish op het SCHOOLPLEIN |  |