



2023 - 5 km - avond 1

Door Stichting Almere Buiten Loopt

BEKIJK OP MOBIEL



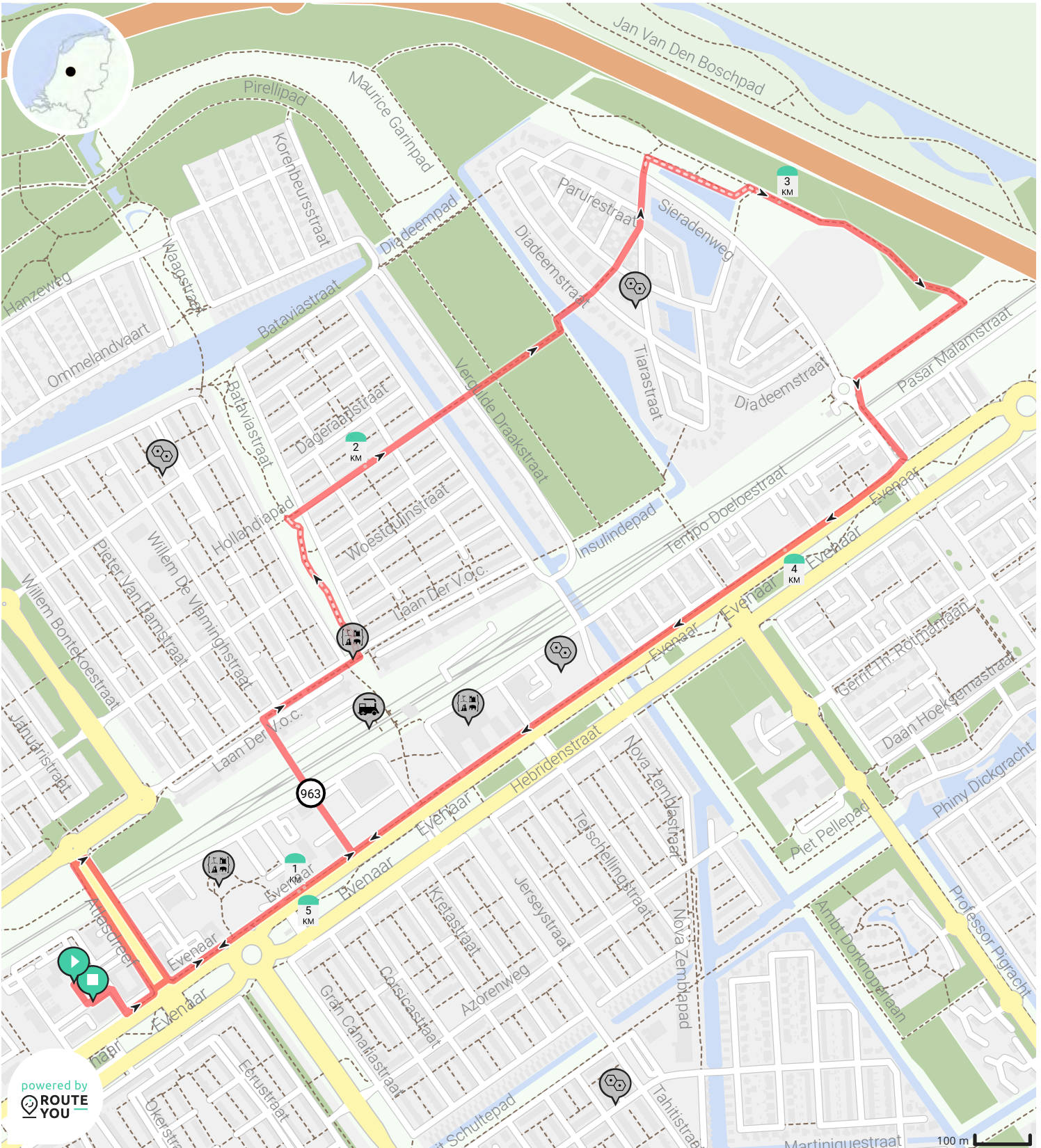
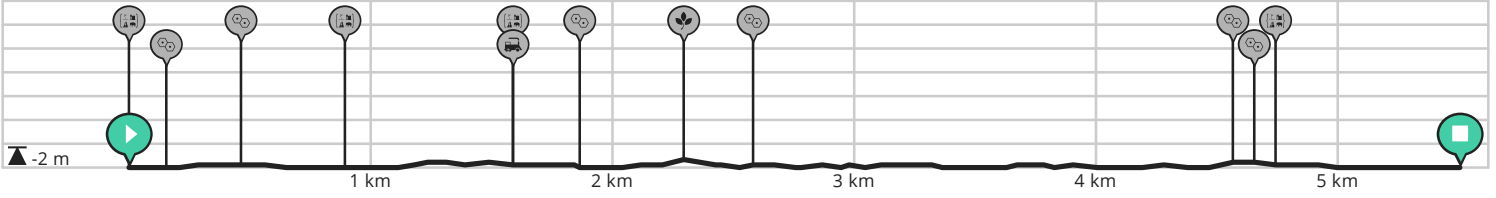
↔ Lengte: 5.5 km

↗ Stijging: 5 m

📊 Moeilijkheidsgraad: 2/10

📍 Makassarweg, 1335HZ Almere Buiten, Nederland

📍 Makassarweg 7, 1335HT Almere Buiten, Nederland



2023 - 5 km - avond 1

Bekijk op mobiel

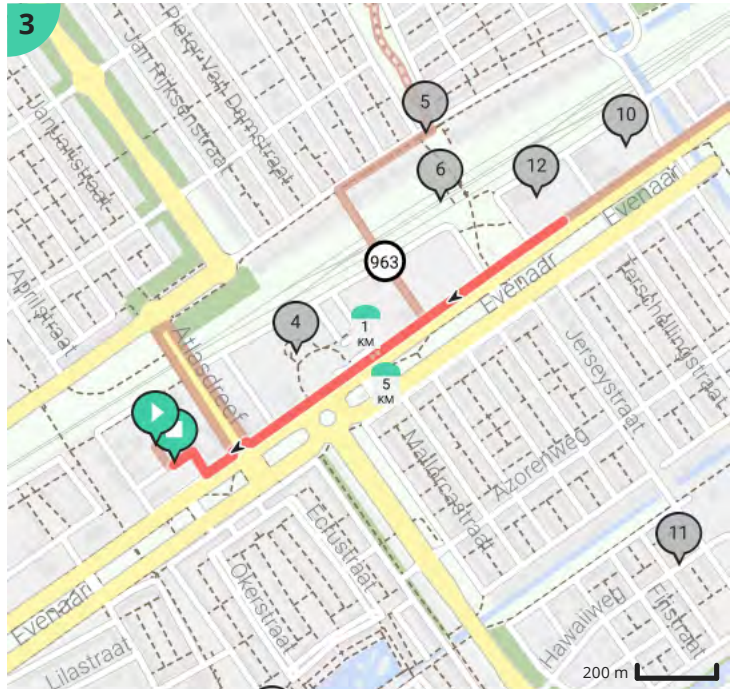
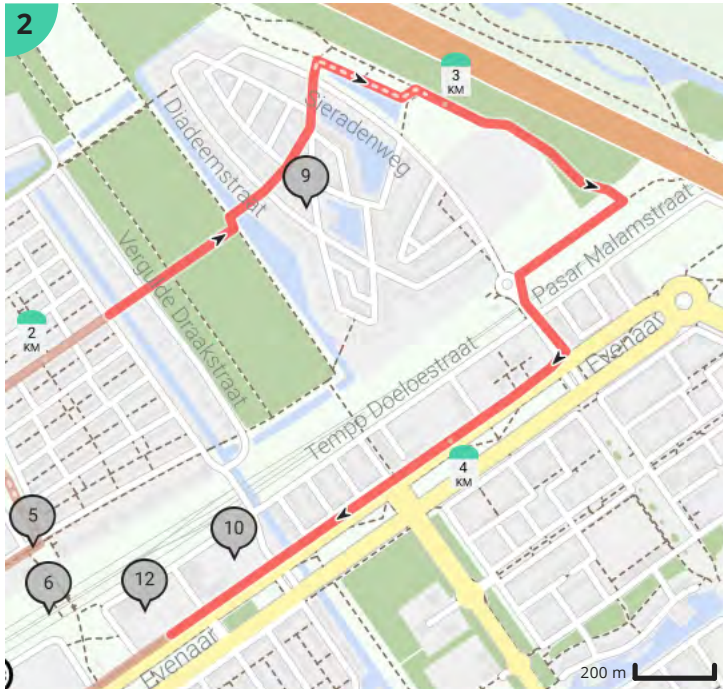
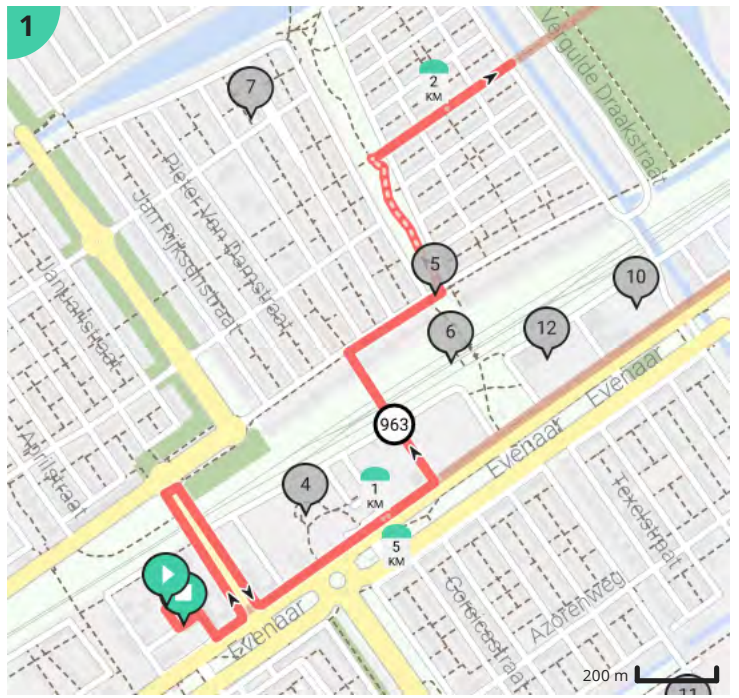


Door Stichting Almere Buiten Loopt

- Lengte: 5.5 km
- Stijging: 5 m
- Moeilijkheidsgraad: 2/10
- Makassarweg, 1335HZ Almere Buiten, Nederland
- Makassarweg 7, 1335HT Almere Buiten, Nederland

Legende

- Route
- Knooppunten
- Bezienswaardigheid
- Steilheid van beklimming
- Steilheid van afdaling



Avondvierdaagse Almere Buiten *Loopt* - editie 2023

Routebeschrijving

Dag **1**

Afstand **5,0 km**

blad 1 van 1

Afstand	Omschrijving	Richting
0,0 m'	Start vanaf het schoolplein en sla LINKSAF richting de MAKASSARWEG	
80,0 m'	Loop door de MENADOSTRAAT en sla RECHTSAF de MAKASSARWEG op	
140,0 m'	Loop door de MAKASSARWEG en sla LINKSAF de EVENAAR op	
190,0 m'	Loop over de EVENAAR, sla LINKSAF de ATLASDREEF op	
450,0 m'	Loop over de ATLASDREEF en sla VOOR de rotonde RECHTSAF de ATLASDREEF over	
470,0 m'	Steek de ATLASDREEF over en sla RECHTSAF en loop de ATLASDREEF terug	
730,0 m'	Loop over de ATLASDREEF en sla LINKSAF de EVENAAR op	
1.100,0 m'	Loop over de EVENAAR, steek de ATLASDREEF over en sla LINKSAF de BALISTRAAT op	
1.370,0 m'	Loop door de BALISTRAAT en sla RECHTSAF de LAAN DER V.O.C. op	
1.570,0 m'	Loop door de LAAN DER V.O.C. en sla LINKSAF het grindpad naast de busbaan op	
1.850,0 m'	Loop over het grindpad en sla RECHTSAF de HOLLANDIASTRAAT op	
2.400,0 m'	Loop door de HOLLANDIASTRAAT en sla LINKSAF het MAURICE GARINPAD op	
2.420,0 m'	Loop over het MAURICE GARINPAD en sla direct RECHTSAF het COLLIERPAD op	
2.560,0 m'	Loop over het COLLIERPAD en loop RECHTDOOR de CHOKERSTRAAT op	
2.640,0 m'	Loop over de CHOKERSTRAAT en loop RECHTDOOR de PARURESTRAAT op	
2.760,0 m'	Loop over de PARURESTRAAT en vervolg deze tot het FIETSPAD en sla RECHTSAF	
3.370,0 m'	Vervolg dit FIETSPAD tot de T-splitsing en sla RECHTSAF het fietspad op	
3.590,0 m'	Loop over het FIETSPAD en sla op de rotonde LINKSAF de BINTANGWEG op	
3.750,0 m'	Loop over de BINTANGWEG en sla RECHTSAF de EVENAAR op	
5.370,0 m'	Loop over de EVENAAR en sla RECHTSAF de MAKASSARWEG op	
5.410,0 m'	Loop door de MAKASSARWEG en sla LINKSAF de MENADOSTRAAT op richting schoolplein	
5.450,0 m'	Loop door de MENADOSTRAAT en sla RECHTSAF en finish op het SCHOOLPLEIN	