



# 2022 - 2,5 km - avond 3

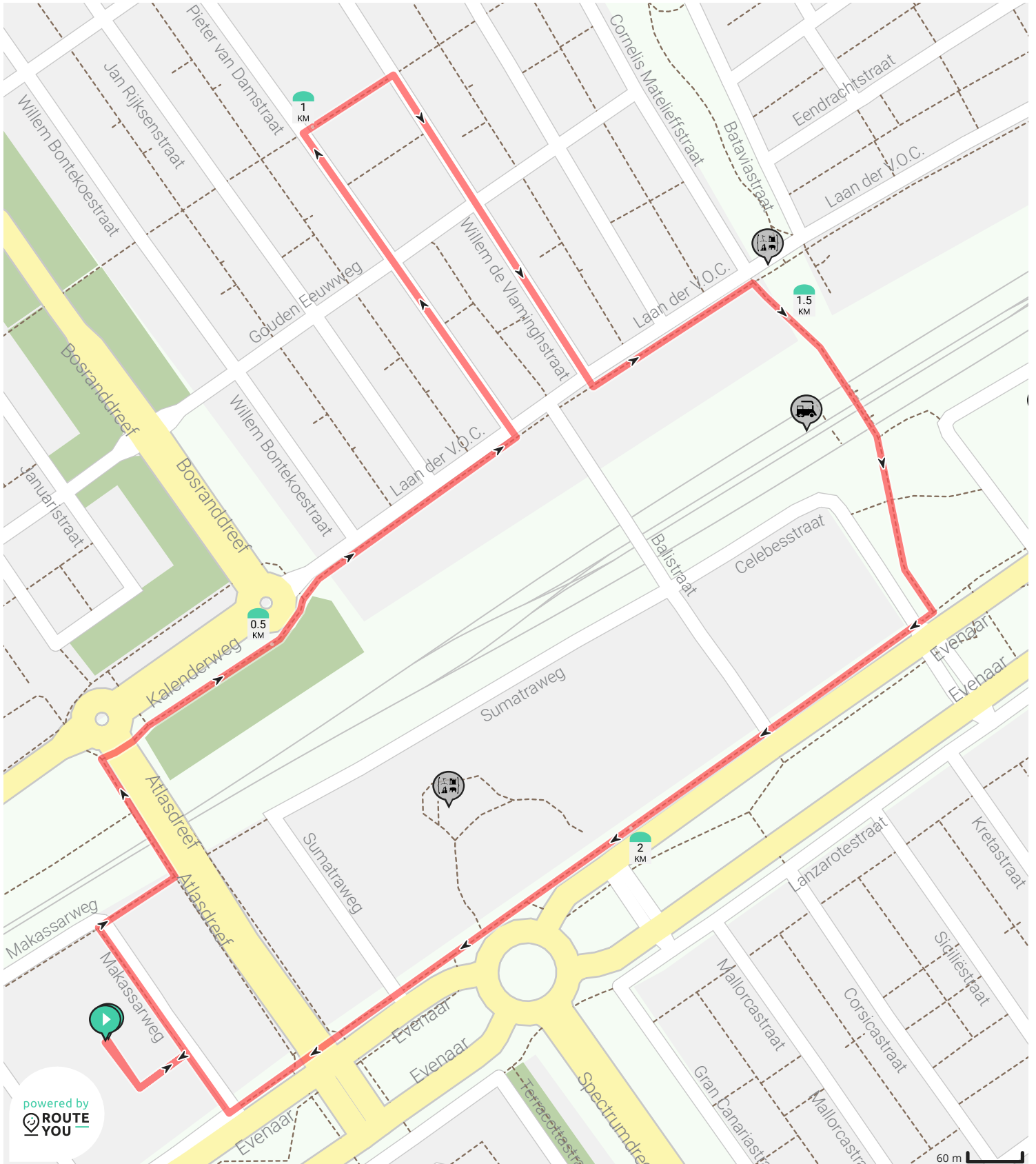
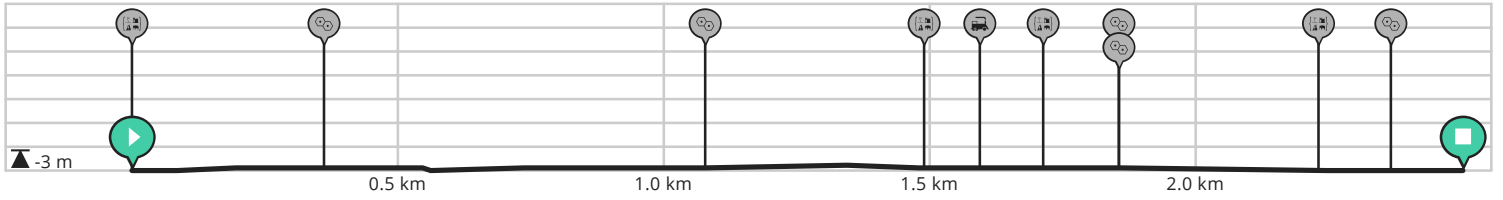
Bekijk op mobiel



Door Stichting Almere Buiten Loopt

- Lengte: 2.5 km
- Stijging: 2 m
- Moeilijkheidsgraad: 1/10

- Makassarweg, 1335HZ Almere Buiten, Nederland
- Makassarweg, 1335HZ Almere, Nederland





# 2022 - 2,5 km - avond 3

Door Stichting Almere Buiten Loopt

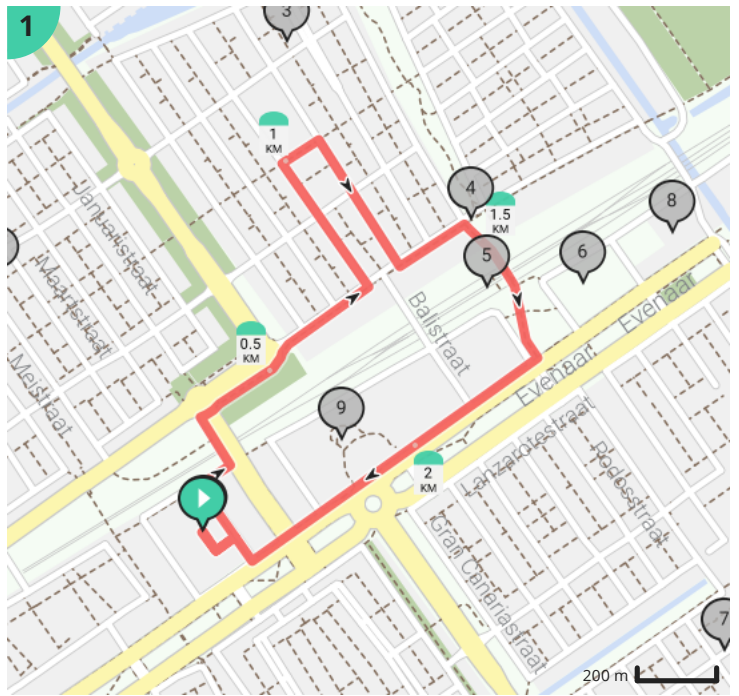
- Lengte: 2.5 km
- Stijging: 2 m
- Moeilijkheidsgraad: 1/10
- Makassarweg, 1335HZ Almere Buiten, Nederland
- Makassarweg, 1335HZ Almere, Nederland

Bekijk op mobiel



## Legende

- Route
- Bezienswaardigheid
- Steilheid van beklimming
- Steilheid van afdaling

















# Avondvierdaagse Almere Buiten *Loopt* - editie 2022

## Routebeschrijving

Dag **3** Afstand **2,5 km**

Afstand Omschrijving blad 1 van 1

0,0 m'	Start vanaf het schoolplein en ga <b>LINKSAF</b> richting Makassarweg	
80,0 m'	Loop door de Makassarweg en sla <b>LINKSAF</b> richting het spoor	
190,0 m'	Loop door de Makassarweg en sla <b>RECHTSAF</b> en loop langs het spoor richting Atlasdreef	
260,0 m'	Loop door de Makassarweg en sla <b>LINKSAF</b> de Atlasdreef op	
350,0 m'	Loop over de Atlasdreef en steek <b>VOOR</b> de rotonde <b>RECHTSAF</b> de Kalenderweg op	
560,0 m'	Loop over de Atlasdreef en loop door de Laan der V.O.C. op	
730,0 m'	Loop door de Laan der V.O.C. en sla <b>LINKSAF</b> de Pieter van Damstraat in	
990,0 m'	Loop door de Pieter van Damstraat en sla <b>RECHTSAF</b> het Tijdpad op	
1.070,0 m'	Loop over het Tijdpad en sla <b>RECHTSAF</b> de Willem de Vlaminghstraat in	
1.330,0 m'	Loop door de Willem de Vlaminghstraat en sla <b>LINKSAF</b> de Laan der V.O.C. op	
1.470,0 m'	Loop door de Laan der V.O.C. en sla <b>RECHTSAF</b> richting Station Almere Oostvaarders	
1.740,0 m'	Loop het voetpad onder het station en vervolg je weg en sla <b>RECHTSAF</b> de Evenaar op	
2.350,0 m'	Loop over de Evenaar en sla <b>RECHTSAF</b> de Makassarweg op	
2.410,0 m'	Loop door de Makassarweg en sla <b>LINKSAF</b> richting het schoolplein	
2.480,0 m'	Loop door de Makassarweg en sla <b>RECHTSAF</b> en finish op het schoolplein	